

© Topografische Dienst Kadaster, 2012

Esri Nederland, Community Map Contributors

Traject Ds01.1

Adoptietrajecten in de regio Drechtsteden





Schaal: 1:25.000 Datum: 1-2-2023

Stichting Landelijk Fietsplatform Correspondentie: Postbus 846, 3800 AV Amersfoort
 Tel: 033-4653656 Fax: 033-4654377 E-mail: slf@fietsplatform.nl Internet: www.fietsplatform.nl




© Stichting Landelijk Fietsplatform, Amersfoort 2012
 Niets uit deze publicatie mag worden veelevoudigd en/of openbaar gemaakt worden d.m.v. druk, fotokopie, microfilm of op welke andere wijze ook, zonder voorafgaande schriftelijke toestemming van de Stichting Landelijk Fietsplatform.



Legenda

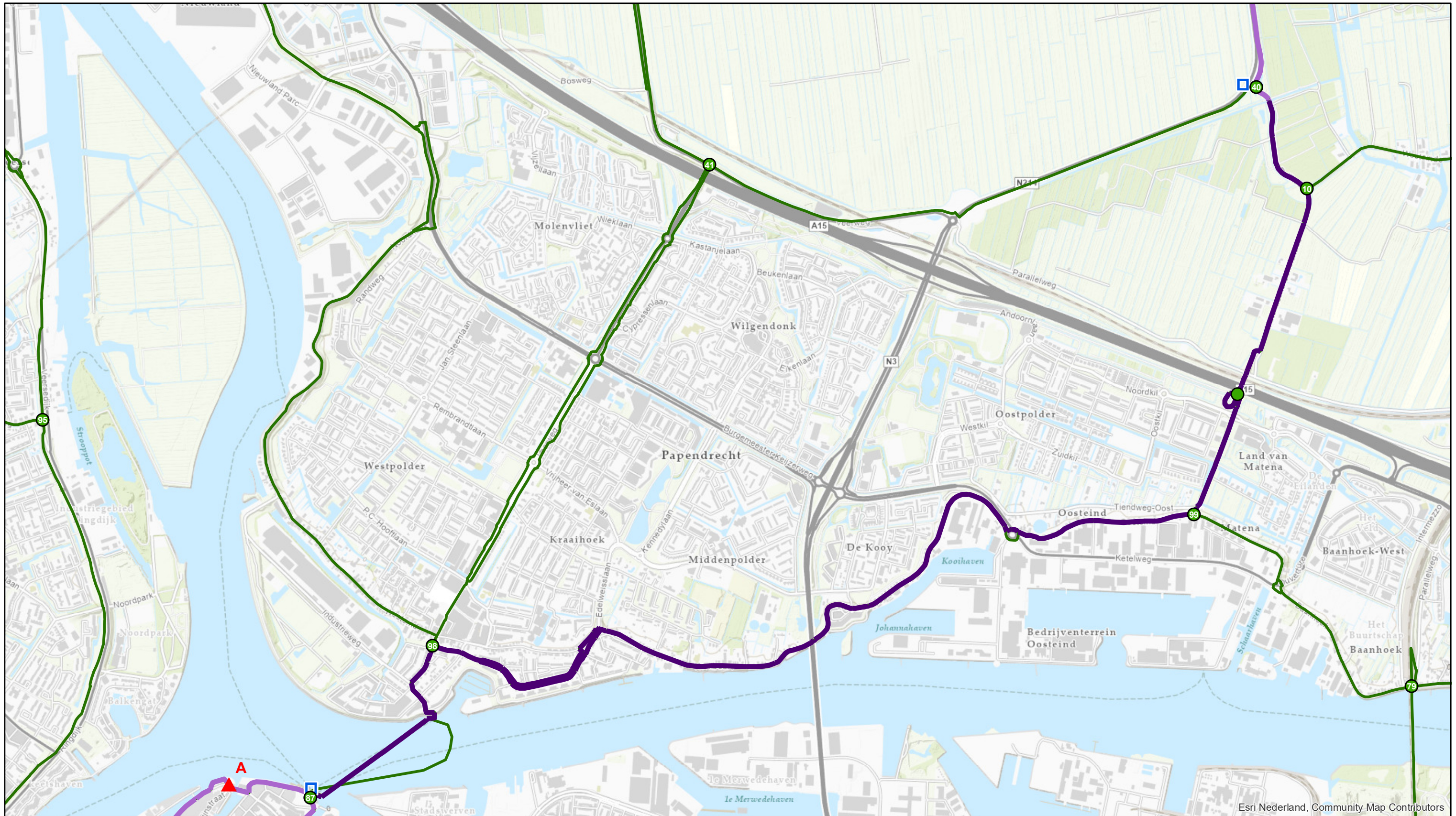
-  LF-route van het traject AVh01, AVh03, Ds01
-  Aangrenzende trajecten
-  Knooppuntroutes
-  Grens traject

Handwijzers

-  Bestaand
-  Verwijdering in voorbereiding
-  Te verwijderen

Knelpunten





© Topografische Dienst Kadaster, 2012

Traject Ds02.1

Adoptietrajecten in de regio Drechtsteden





Schaal: 1:15.080 Datum: 1-2-2023

Stichting Landelijk Fietsplatform Correspondentie: Postbus 846, 3800 AV Amersfoort
 Tel: 033-4653656 Fax: 033-4654377 E-mail: slf@fietsplatform.nl Internet: www.fietsplatform.nl




© Stichting Landelijk Fietsplatform, Amersfoort 2012
 Niets uit deze publicatie mag worden vervaelvoudigd en/of openbaar gemaakt worden d.m.v. druk, fotokopie, microfilm of op welke andere wijze ook, zonder voorafgaande schriftelijke toestemming van de Stichting Landelijk Fietsplatform.



Legenda

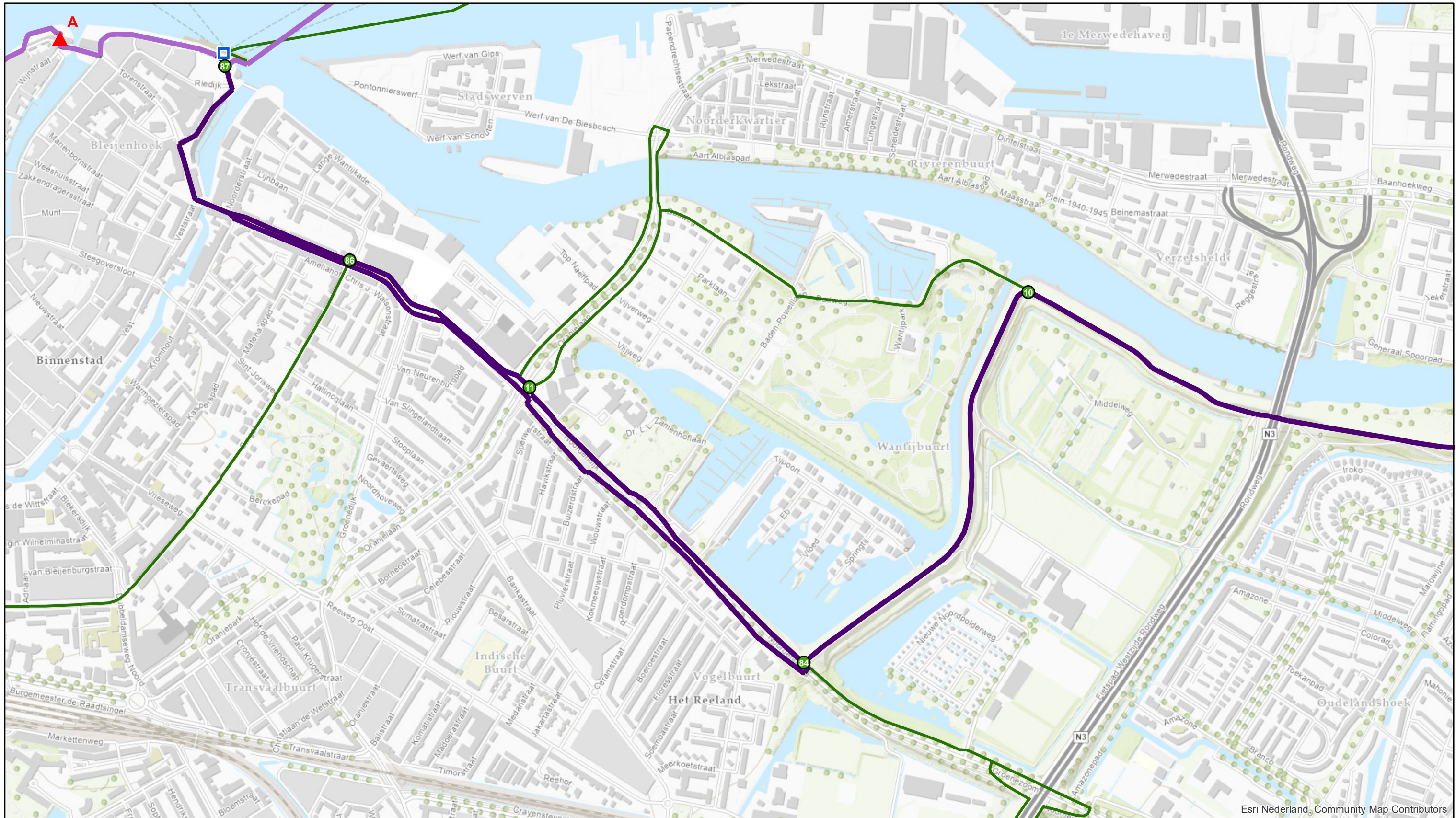
-  LF-route van het traject Ds02
-  Aangrenzende trajecten
-  Knooppuntroutes
-  Grens traject

Handwijzers

-  Bestaand
-  Verwijdering in voorbereiding
-  Te verwijderen

Knelpunten





© Topografische Dienst Kadaster, 2012

Traject Ds03.1

Adoptietrajecten in de regio Drechtsteden





Schaal: 1:7.500 Datum: 1-2-2023

Stichting Landelijk Fietsplatform Correspondentie: Postbus 846, 3800 AV Amersfoort
 Tel: 033-4653656 Fax: 033-4654377 E-mail: slf@fietsplatform.nl Internet: www.fietsplatform.nl




© Stichting Landelijk Fietsplatform, Amersfoort 2012
 Niets uit deze publicatie mag worden vervaelvoudigd en/of openbaar gemaakt worden d.m.v. druk, fotokopie, microfilm of op welke andere wijze ook, zonder voorafgaande schriftelijke toestemming van de Stichting Landelijk Fietsplatform.



Legenda

-  LF-route van het traject Ds03
-  Aangrenzende trajecten
-  Knooppuntroutes
-  Grens traject

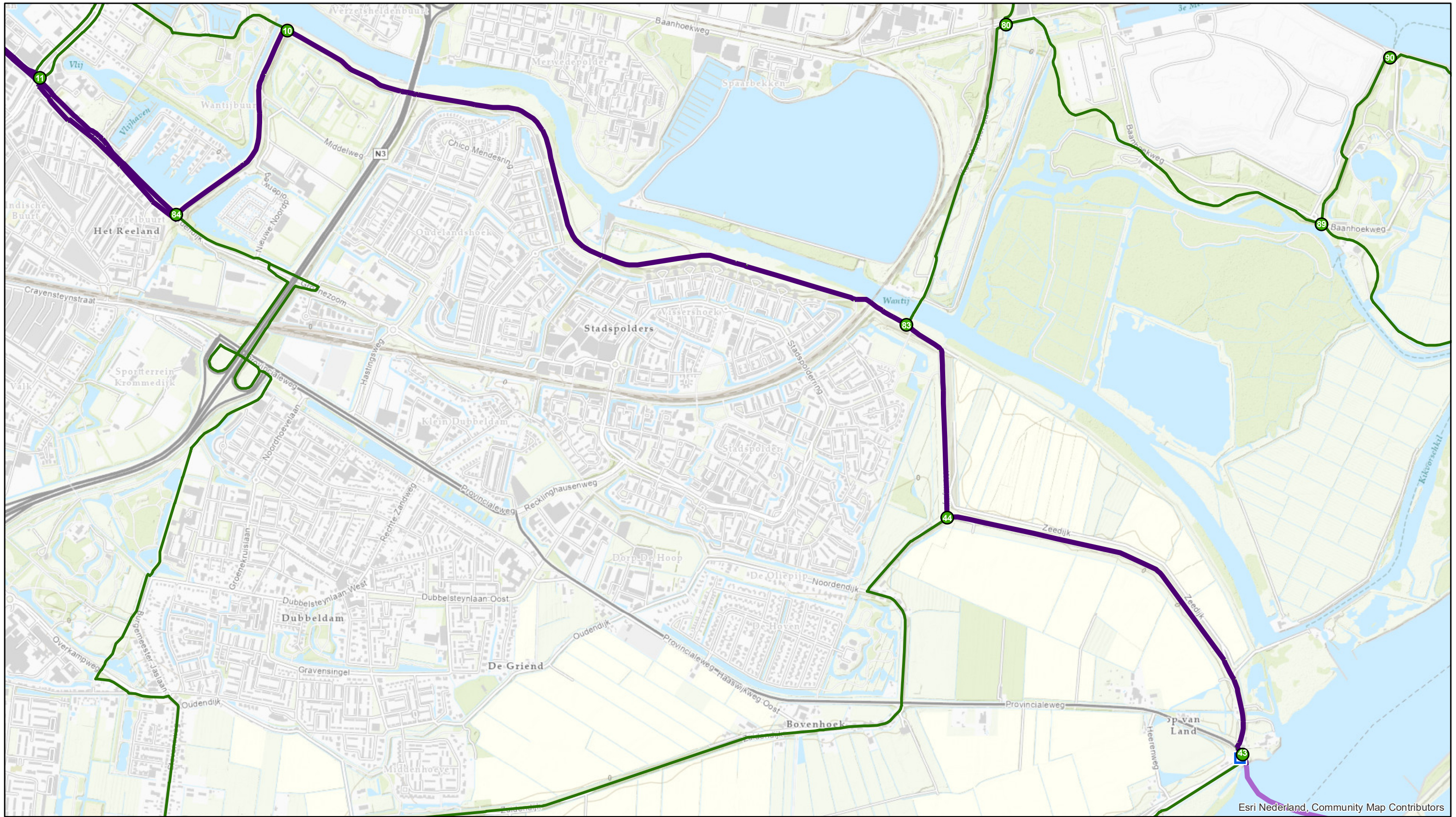
Handwijzers

-  Bestaand
-  Verwijdering in voorbereiding
-  Te verwijderen

Knelpunten



Esri Nederland, Community Map Contributors



© Topografische Dienst Kadaster, 2012

Traject Ds03.2

Adoptietrajecten in de regio Drechtsteden





Schaal: 1:15.080 Datum: 1-2-2023

Stichting Landelijk Fietsplatform Correspondentie: Postbus 846, 3800 AV Amersfoort
 Tel: 033-4653656 Fax: 033-4654377 E-mail: slf@fietsplatform.nl Internet: www.fietsplatform.nl




© Stichting Landelijk Fietsplatform, Amersfoort 2012
 Niets uit deze publicatie mag worden vervoelvoudigd en/of openbaar gemaakt worden d.m.v. druk, fotokopie, microfilm of op welke andere wijze ook, zonder voorafgaande schriftelijke toestemming van de Stichting Landelijk Fietsplatform.



Legenda

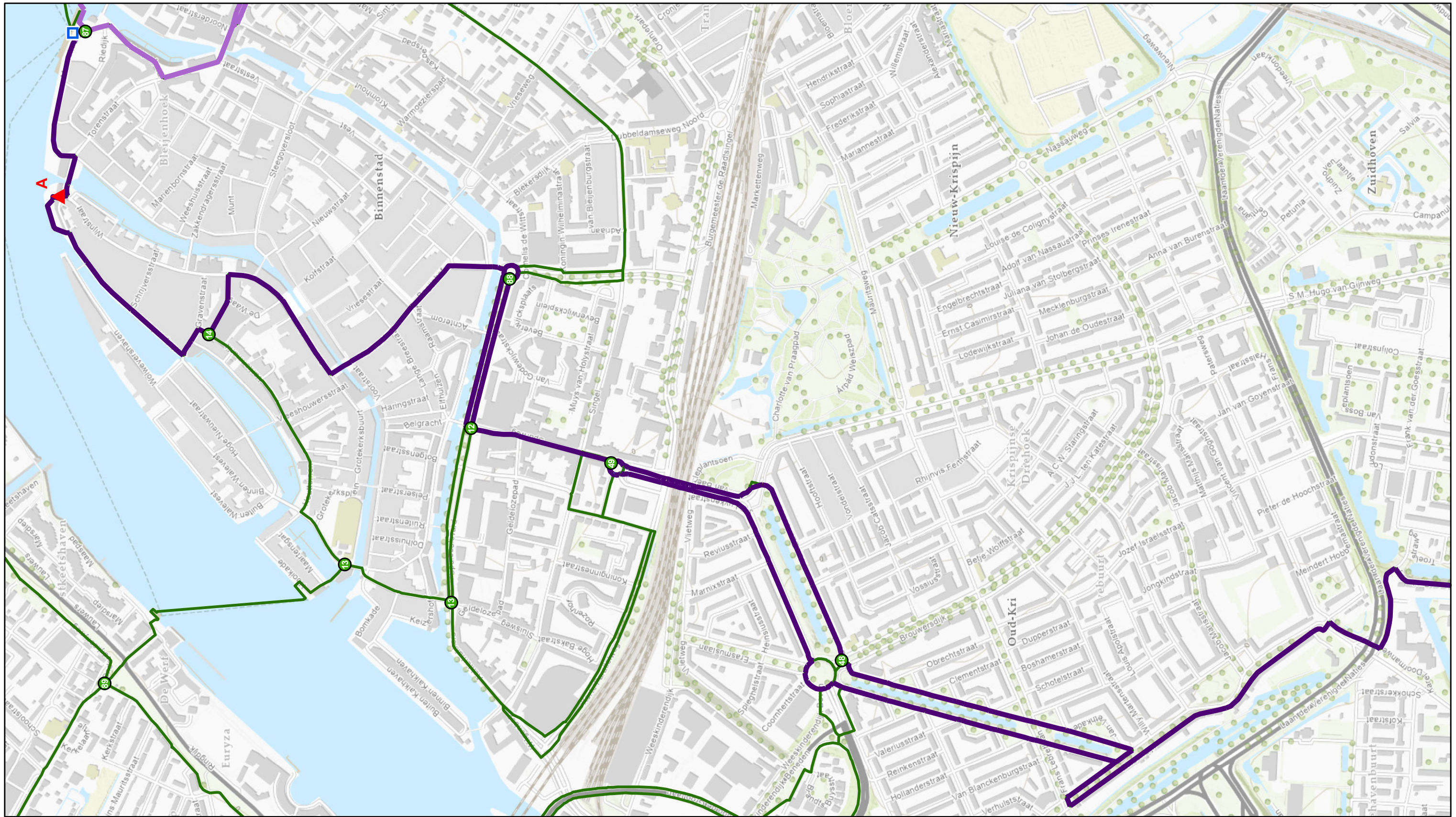
-  LF-route van het traject Ds03
-  Aangrenzende trajecten
-  Knooppuntroutes
-  Grens traject

Handwijzers

-  Bestaand
-  Verwijdering in voorbereiding
-  Te verwijderen

Knelpunten





© Topografische Dienst Kadaster, 2012

Traject Ds04.1

Adoptietrajecten in de regio Drechtsteden

Schaal: 1:7.500





Datum: 1-2-2023

Stichting Landelijk Fietsplatform Correspondentie: Postbus 846, 3800 AV Amersfoort
 Tel: 033-4653656 Fax: 033-4654377 E-mail: slf@fietsplatform.nl Internet: www.fietsplatform.nl




© Stichting Landelijk Fietsplatform, Amersfoort 2012
 Niets uit deze publicatie mag worden vervaelvoudigd en/of openbaar gemaakt worden d.m.v. druk, fotokopie, microfilm of op welke andere wijze ook, zonder voorafgaande schriftelijke toestemming van de Stichting Landelijk Fietsplatform.



Legenda

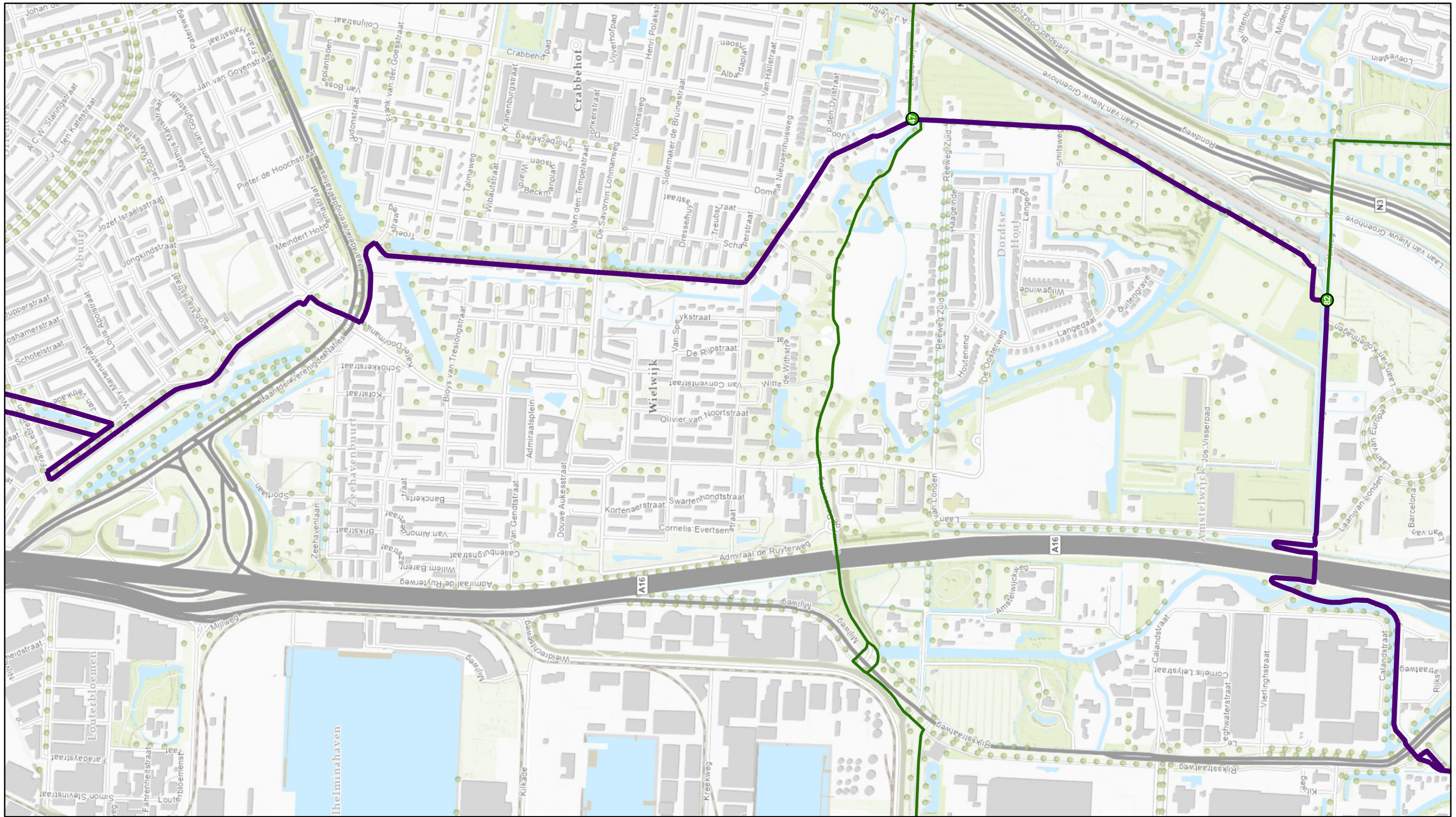
-  LF-route van het traject Ds04
-  Aangrenzende trajecten
-  Knooppuntroutes
-  Grens traject

Handwijzers

-  Bestaand
-  Verwijdering in voorbereiding
-  Te verwijderen

Knelpunten





© Topografische Dienst Kadaster, 2012

Traject Ds04.2

Adoptietrajecten in de regio Drechtsteden

Schaal: 1:7.500





Datum: 1-2-2023

Stichting Landelijk Fietsplatform Correspondentie: Postbus 846, 3800 AV Amersfoort
 Tel: 033-4653656 Fax: 033-4654377 E-mail: slf@fietsplatform.nl Internet: www.fietsplatform.nl




© Stichting Landelijk Fietsplatform, Amersfoort 2012
 Niets uit deze publicatie mag worden vervaelvoudigd en/of openbaar gemaakt worden d.m.v. druk, fotokopie, microfilm of op welke andere wijze ook, zonder voorafgaande schriftelijke toestemming van de Stichting Landelijk Fietsplatform.



Legenda

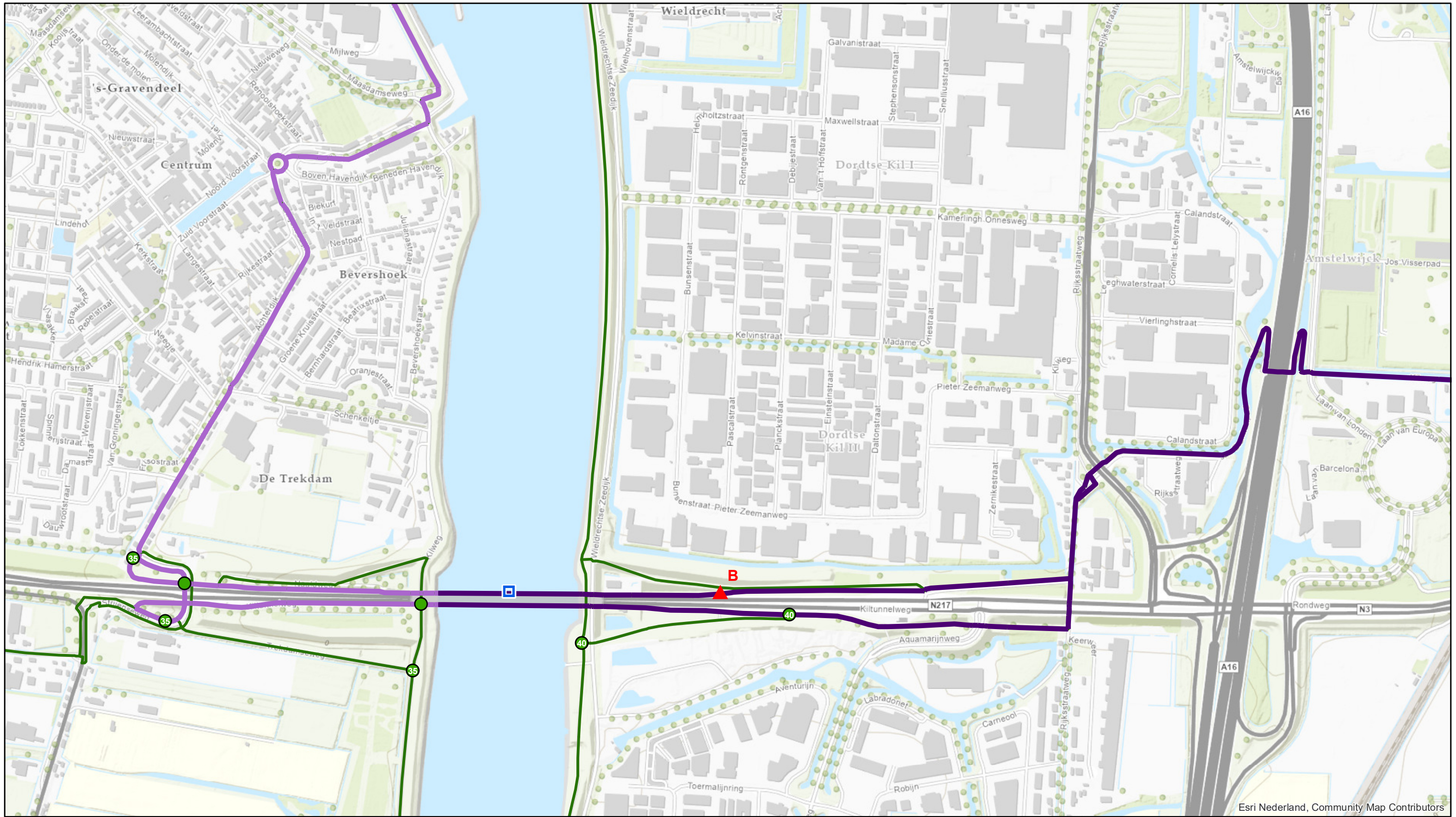
-  LF-route van het traject Ds04
-  Aangrenzende trajecten
-  Knooppuntroutes
-  Grens traject

Handwijzers

-  Bestaand
-  Verwijdering in voorbereiding
-  Te verwijderen

Knelpunten





© Topografische Dienst Kadaster, 2012

Traject Ds04.3

Adoptietrajecten in de regio Drechtsteden

Schaal: 1:7.500





Datum: 1-2-2023

Stichting Landelijk Fietsplatform Correspondentie: Postbus 846, 3800 AV Amersfoort
 Tel: 033-4653656 Fax: 033-4654377 E-mail: slf@fietsplatform.nl Internet: www.fietsplatform.nl




© Stichting Landelijk Fietsplatform, Amersfoort 2012
 Niets uit deze publicatie mag worden vervoelvoudigd en/of openbaar gemaakt worden d.m.v. druk, fotokopie, microfilm of op welke andere wijze ook, zonder voorafgaande schriftelijke toestemming van de Stichting Landelijk Fietsplatform.



Legenda

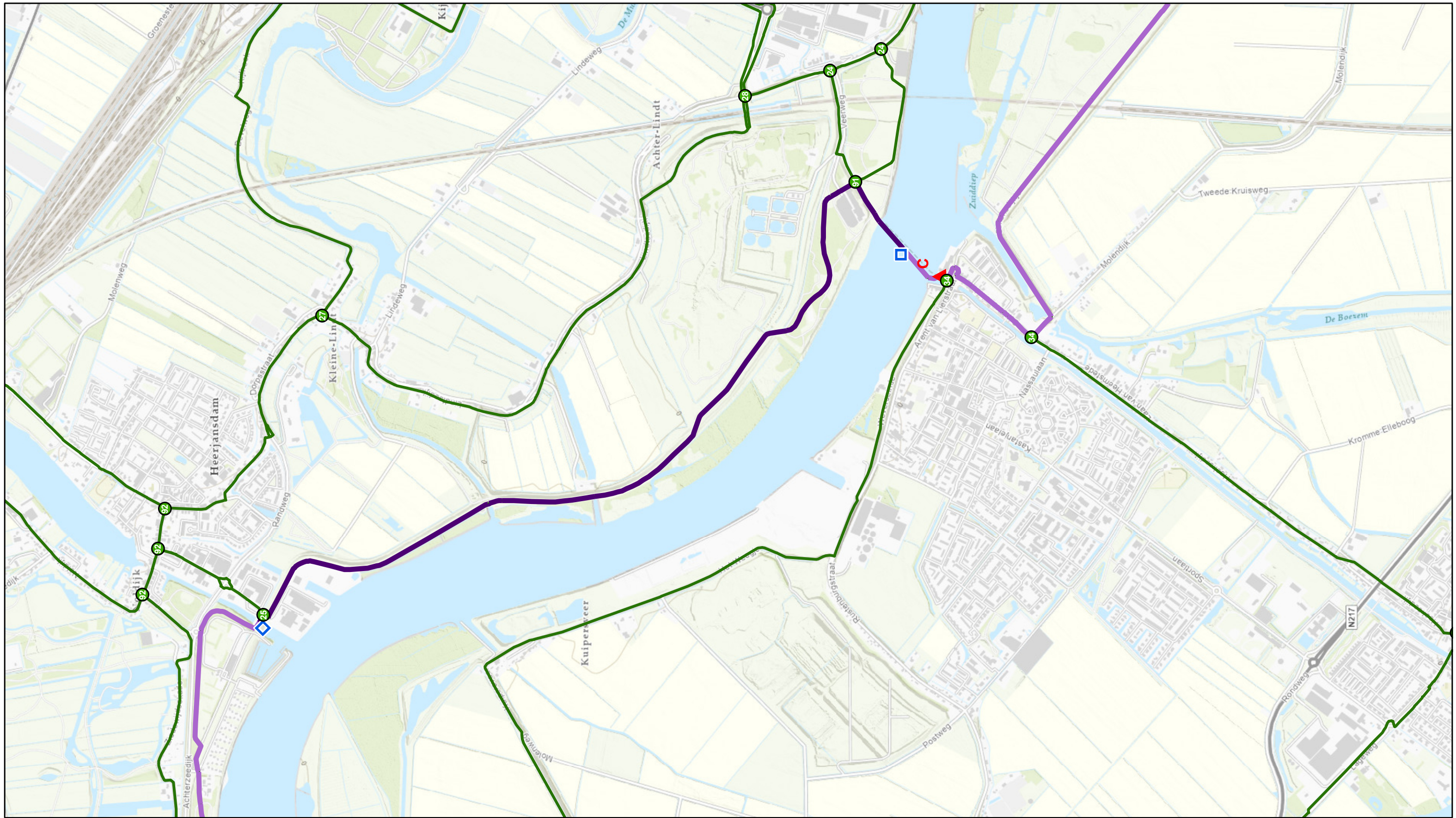
-  LF-route van het traject Ds04
-  Aangrenzende trajecten
-  Knooppuntroutes
-  Grens traject

Handwijzers

-  Bestaand
-  Verwijdering in voorbereiding
-  Te verwijderen

Knelpunten





© Topografische Dienst Kadaster, 2012

Traject Ds06.1

Adoptietrajecten in de regio Drechtsteden





Schaal: 1:15.030 Datum: 1-2-2023

Stichting Landelijk Fietsplatform Correspondentie: Postbus 846, 3800 AV Amersfoort
 Tel: 033-4653656 Fax: 033-4654377 E-mail: slf@fietsplatform.nl Internet: www.fietsplatform.nl




© Stichting Landelijk Fietsplatform, Amersfoort 2012
 Niets uit deze publicatie mag worden veeveelvuldigd en/of openbaar gemaakt worden d.m.v. druk, fotokopie, microfilm of op welke andere wijze ook, zonder voorafgaande schriftelijke toestemming van de Stichting Landelijk Fietsplatform.



Legenda

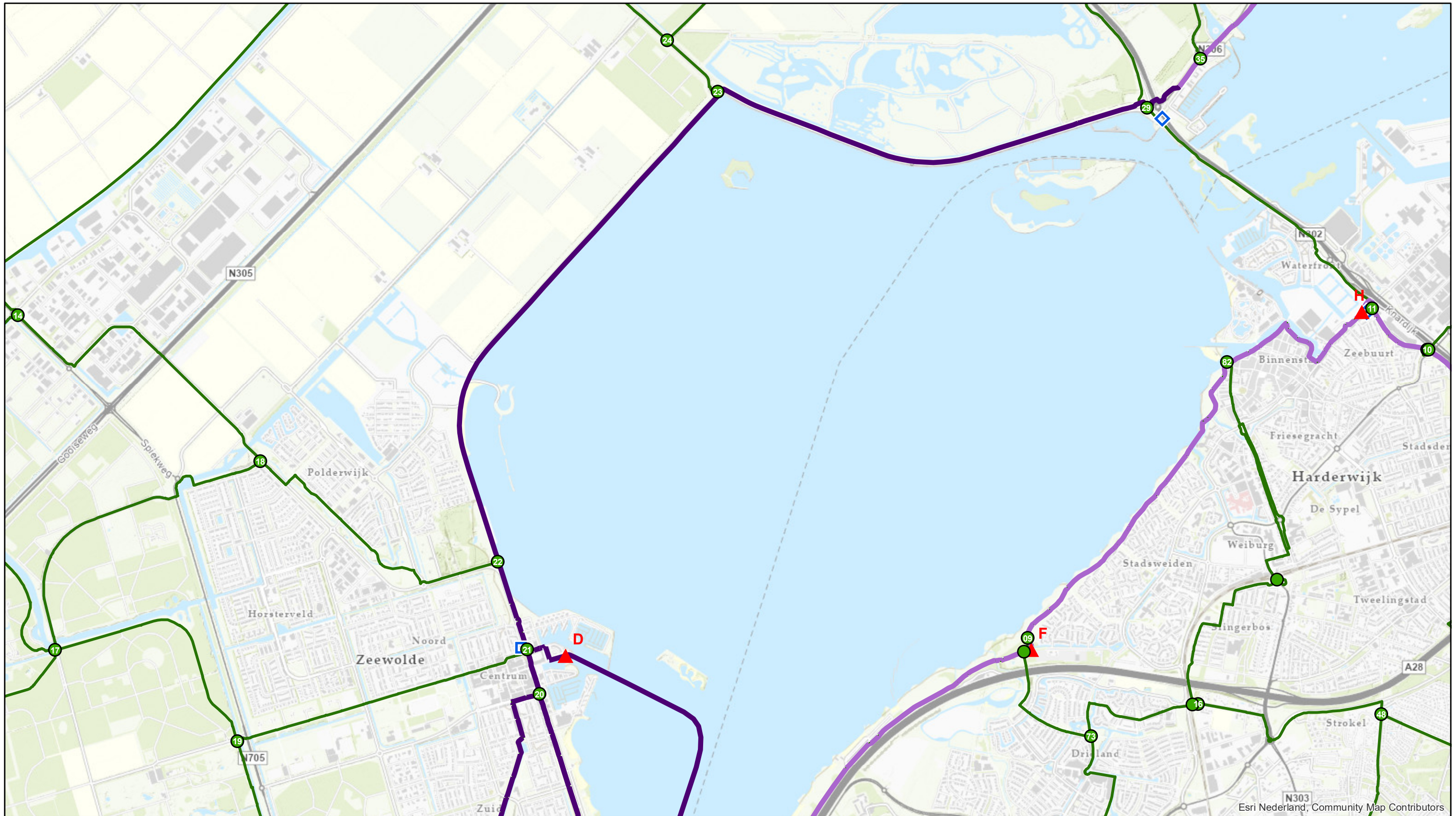
-  LF-route van het traject Ds06
-  Aangrenzende trajecten
-  Knooppuntroutes
-  Grens traject

Handwijzers

-  Bestaand
-  Verwijdering in voorbereiding
-  Te verwijderen

Knelpunten





© Topografische Dienst Kadaster, 2012

Traject FI01.1

Adoptietrajecten in de regio Zeewolde





Schaal: 1:25.000 Datum: 1-2-2023

Stichting Landelijk Fietsplatform Correspondentie: Postbus 846, 3800 AV Amersfoort
 Tel: 033-4653656 Fax: 033-4654377 E-mail: slf@fietsplatform.nl Internet: www.fietsplatform.nl




© Stichting Landelijk Fietsplatform, Amersfoort 2012
 Niets uit deze publicatie mag worden veelevoudigd en/of openbaar gemaakt worden d.m.v. druk, fotokopie, microfilm of op welke andere wijze ook, zonder voorafgaande schriftelijke toestemming van de Stichting Landelijk Fietsplatform.



Legenda

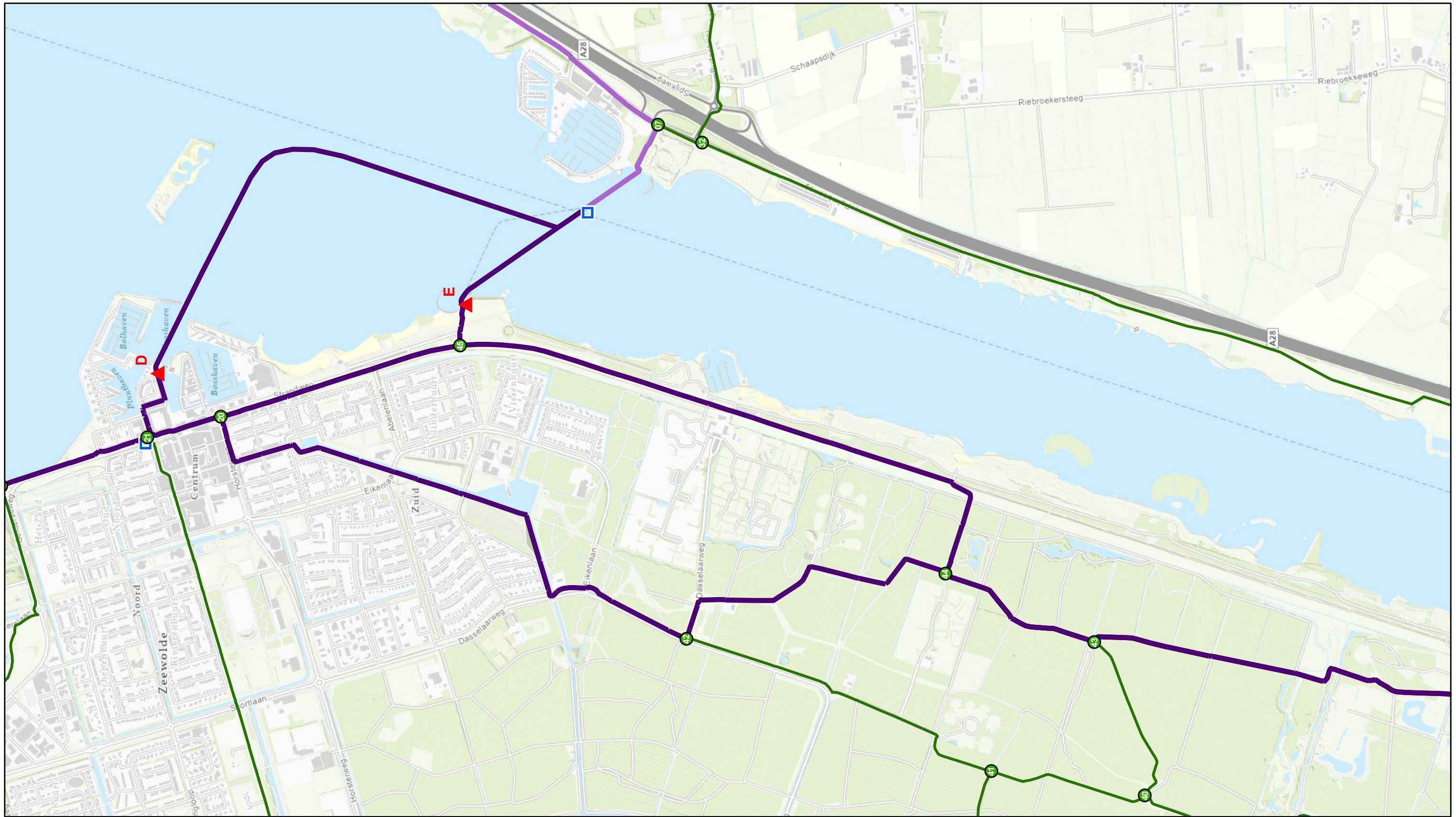
-  LF-route van het traject FI01
-  Aangrenzende trajecten
-  Knooppuntroutes
-  Grens traject

Handwijzers

-  Bestaand
-  Verwijdering in voorbereiding
-  Te verwijderen

Knelpunten





© Topografische Dienst Kadaster, 2012

Traject FI01.2

Adoptietrajecten in de regio Zeewolde





Schaal: 1:15.040 Datum: 1-2-2023

Stichting Landelijk Fietsplatform Correspondentie: Postbus 846, 3800 AV Amersfoort
 Tel: 033-4653656 Fax: 033-4654377 E-mail: slf@fietsplatform.nl Internet: www.fietsplatform.nl




© Stichting Landelijk Fietsplatform, Amersfoort 2012
 Niets uit deze publicatie mag worden veeleelvoudigd en/of openbaar gemaakt worden d.m.v. druk, fotokopie, microfilm of op welke andere wijze ook, zonder voorafgaande schriftelijke toestemming van de Stichting Landelijk Fietsplatform.



Legenda

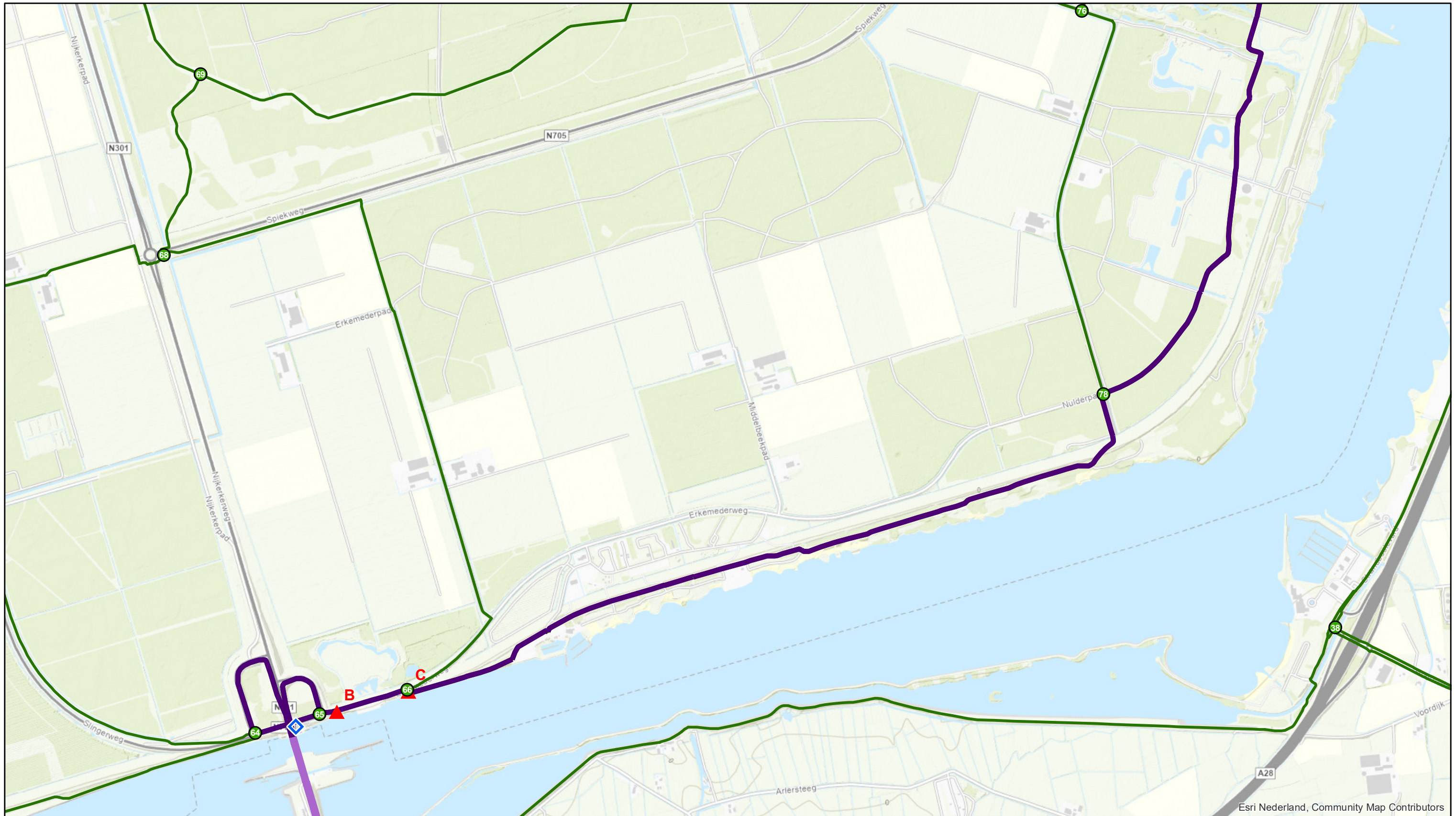
-  LF-route van het traject FI01
-  Aangrenzende trajecten
-  Knooppuntroutes
-  Grens traject

Handwijzers

-  Bestaand
-  Verwijdering in voorbereiding
-  Te verwijderen

Knelpunten





© Topografische Dienst Kadaster, 2012

Traject FI01.3

Adoptietrajecten in de regio Zeewolde





Schaal: 1:15.040 Datum: 1-2-2023

Stichting Landelijk Fietsplatform Correspondentie: Postbus 846, 3800 AV Amersfoort
 Tel: 033-4653656 Fax: 033-4654377 E-mail: slf@fietsplatform.nl Internet: www.fietsplatform.nl




© Stichting Landelijk Fietsplatform, Amersfoort 2012
 Niets uit deze publicatie mag worden veelevoudigd en/of openbaar gemaakt worden d.m.v. druk, fotokopie, microfilm of op welke andere wijze ook, zonder voorafgaande schriftelijke toestemming van de Stichting Landelijk Fietsplatform.



Legenda

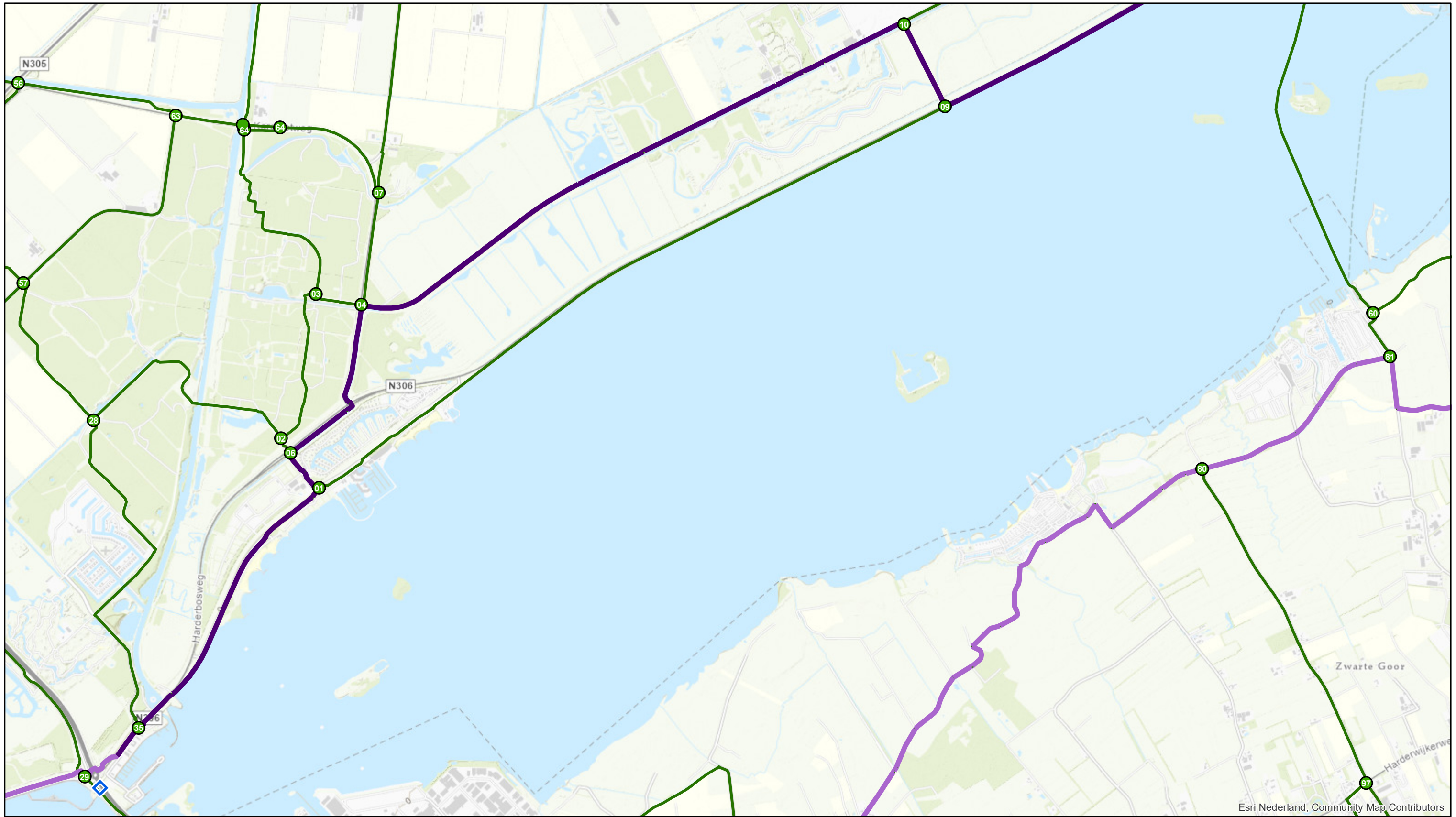
-  LF-route van het traject FI01
-  Aangrenzende trajecten
-  Knooppuntroutes
-  Grens traject

Handwijzers

-  Bestaand
-  Verwijdering in voorbereiding
-  Te verwijderen

Knelpunten





© Topografische Dienst Kadaster, 2012

Traject FI02.1

Adoptietrajecten in de regio Dronten





Schaal: 1:25.000 Datum: 1-2-2023

Stichting Landelijk Fietsplatform Correspondentie: Postbus 846, 3800 AV Amersfoort
 Tel: 033-4653656 Fax: 033-4654377 E-mail: slf@fietsplatform.nl Internet: www.fietsplatform.nl




© Stichting Landelijk Fietsplatform, Amersfoort 2012
 Niets uit deze publicatie mag worden veelevoudigd en/of openbaar gemaakt worden d.m.v. druk, fotokopie, microfilm of op welke andere wijze ook, zonder voorafgaande schriftelijke toestemming van de Stichting Landelijk Fietsplatform.



Legenda

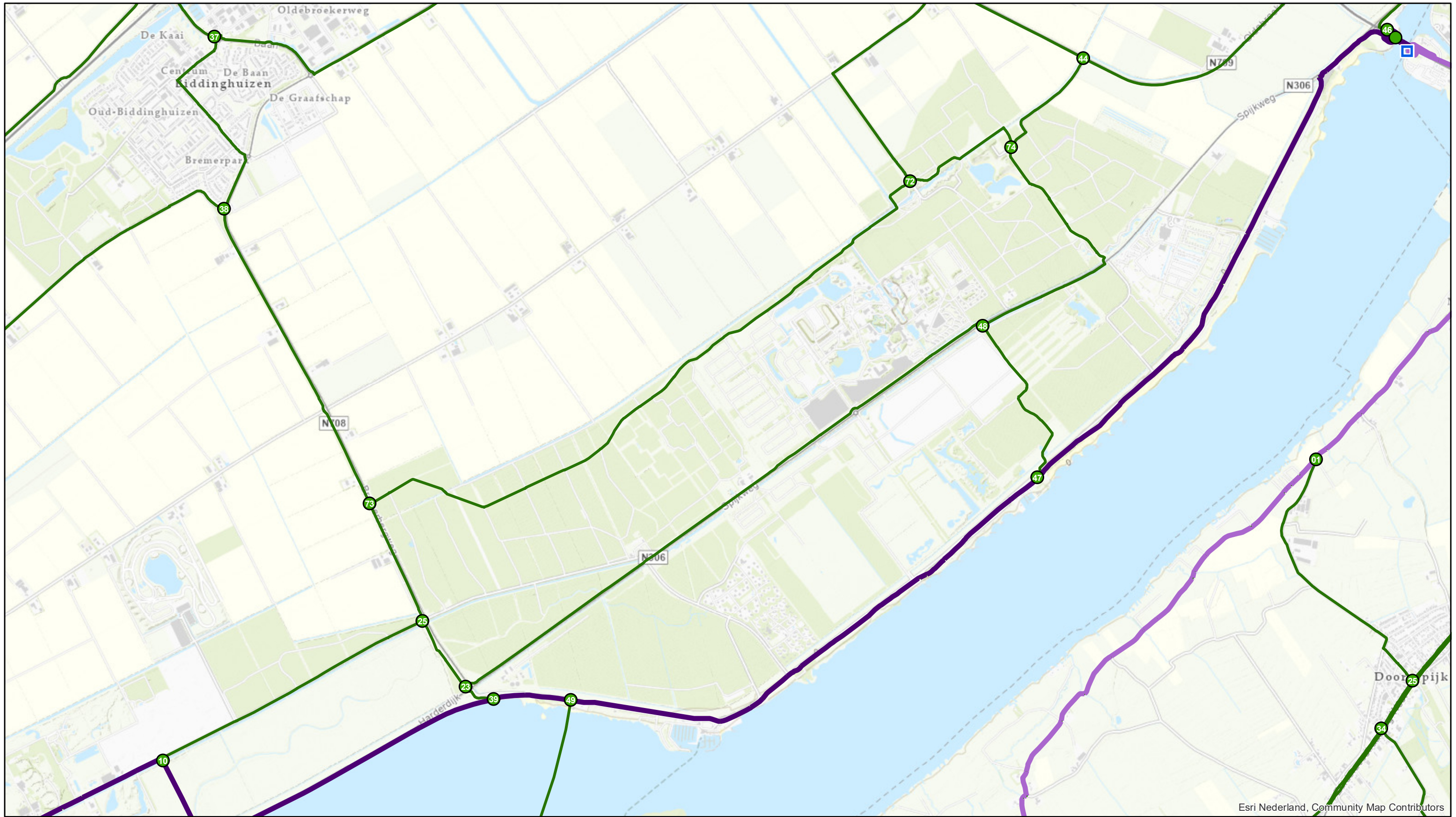
-  LF-route van het traject FI02
-  Aangrenzende trajecten
-  Knooppuntroutes
-  Grens traject

Handwijzers

-  Bestaand
-  Verwijdering in voorbereiding
-  Te verwijderen

Knelpunten





© Topografische Dienst Kadaster, 2012

Esri Nederland, Community Map Contributors

Traject FI02.2

Adoptietrajecten in de regio Dronten





Schaal: 1:25.000 Datum: 1-2-2023

Stichting Landelijk Fietsplatform Correspondentie: Postbus 846, 3800 AV Amersfoort
 Tel: 033-4653656 Fax: 033-4654377 E-mail: slf@fietsplatform.nl Internet: www.fietsplatform.nl




© Stichting Landelijk Fietsplatform, Amersfoort 2012
 Niets uit deze publicatie mag worden veelevoudigd en/of openbaar gemaakt worden d.m.v. druk, fotokopie, microfilm of op welke andere wijze ook, zonder voorafgaande schriftelijke toestemming van de Stichting Landelijk Fietsplatform.



Legenda

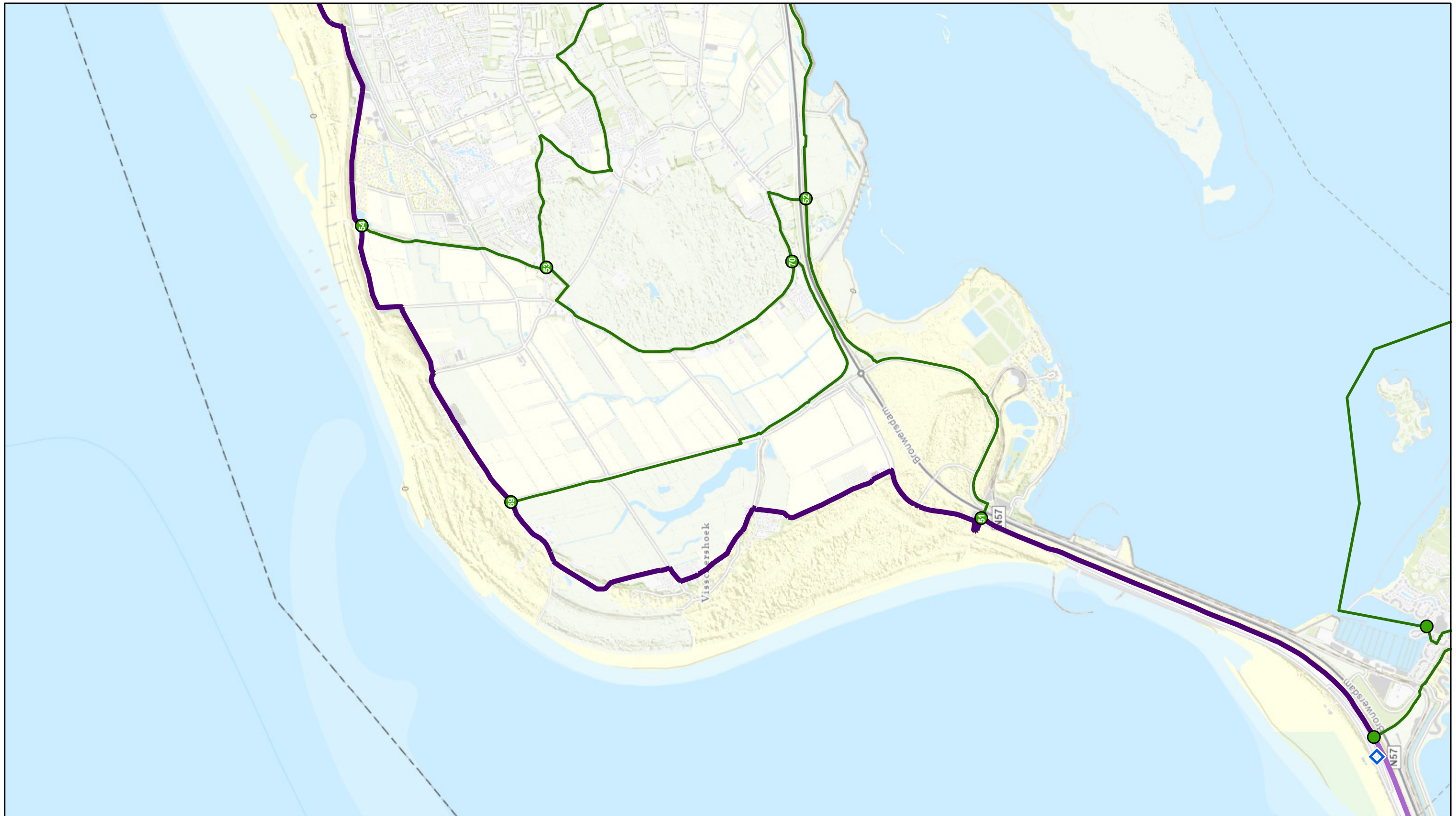
-  LF-route van het traject FI02
-  Aangrenzende trajecten
-  Knooppuntroutes
-  Grens traject

Handwijzers

-  Bestaand
-  Verwijdering in voorbereiding
-  Te verwijderen

Knelpunten





© Topografische Dienst Kadaster, 2012

Traject GOv01.1

Adoptietrajecten in de regio Goeree-Overflakkee





Schaal: 1:25.000 Datum: 1-2-2023

Stichting Landelijk Fietsplatform Correspondentie: Postbus 846, 3800 AV Amersfoort
 Tel: 033-4653656 Fax: 033-4654377 E-mail: slf@fietsplatform.nl Internet: www.fietsplatform.nl




© Stichting Landelijk Fietsplatform, Amersfoort 2012
 Niets uit deze publicatie mag worden veelevoudigd en/of openbaar gemaakt worden d.m.v. druk, fotokopie, microfilm of op welke andere wijze ook, zonder voorafgaande schriftelijke toestemming van de Stichting Landelijk Fietsplatform.



Legenda

-  LF-route van het traject GOv01
-  Aangrenzende trajecten
-  Knooppuntroutes
-  Grens traject

Handwijzers

-  Bestaand
-  Verwijdering in voorbereiding
-  Te verwijderen

Knelpunten





© Topografische Dienst Kadaster, 2012

Esri Nederland, Community Map Contributors

Traject GOv01.2

Adoptietrajecten in de regio Goeree-Overflakkee





Schaal: 1:25.000 Datum: 1-2-2023

Stichting Landelijk Fietsplatform Correspondentie: Postbus 846, 3800 AV Amersfoort
 Tel: 033-4653656 Fax: 033-4654377 E-mail: slf@fietsplatform.nl Internet: www.fietsplatform.nl




© Stichting Landelijk Fietsplatform, Amersfoort 2012
 Niets uit deze publicatie mag worden vervoelvoudigd en/of openbaar gemaakt worden d.m.v. druk, fotokopie, microfilm of op welke andere wijze ook, zonder voorafgaande schriftelijke toestemming van de Stichting Landelijk Fietsplatform.



Legenda

-  LF-route van het traject GOv01
-  Aangrenzende trajecten
-  Knooppuntroutes
-  Grens traject

Handwijzers

-  Bestaand
-  Verwijdering in voorbereiding
-  Te verwijderen

Knelpunten

